








MAPA DO CELÓW PROJEKTOWYCH
WOJEWÓDZTWO: OPOLSKIE
POWIAT: OLESNO
GINNA: OLESNO
JEDNOSTKA EWIDENCYJNA 160803_4 OLESNO
OBRĘB: 0068 OLESNO, UL. MURKA
DZ. 1751, 1752, 1758, 1764
GORCO MAPY: 6.143.24.09.4.1, 6.143.24.09.4.2, 6.143.24.09.4.3
UKŁ. WSPÓŁRZ. „2000”, UKŁ. WYS. „KRONSZTADT 60”
GKM-III.6640.1.1235.2018 KS. ROB. 257/2018
SKALA 1 : 500

Granice działek przedstawiono na podstawie numerycznej
 mapy ewidencyjnej miasta Olesno.
 Służebności nie sprawdzono.

LEGENDA

	Chodnik z płyt granitowych płomieniowanych - pow. 100,0m²
	Opaska z istniejących płytek betonowych 50x50 - pow. 8,5m²
	Trawnik słany - pow. 20,5m²
	Istniejący chodnik z kostki betonowej
	Projektowany krawężnik betonowy na ławie betonowej - 70,0mb
	Kostka granitowa z rozbiórki na ławie betonowej - 36,0mb
	Projektowana bariera U-12a - 5szt.

